







INTERGEO

Umwelttechnologie und Abfallwirtschaft GmbH
Projekt 15092-01
Sanierung Styrolschaden
Verschubbahnhof 4600 Wels

Ausbreitung Styrol-Schadstofffahne gem. GW-Analytik - Stand Ende Dez. 2023

LEGENDE

-  Schadstoffaustrittsstelle
-  vermutete Schadstoffausbreitung im Grundwasser:
Schadstofffahne - Randzone
> 20 µg/l Styrol
-  Schadstofffahne - Kernzone
> 10.000 µg/l Styrol
-  Brunnen, GW-Kontrollsonde

