







INTERGEO

Umwelttechnologie und Abfallwirtschaft GmbH  
Projekt 15092-01  
Sanierung Styrolschaden  
Verschubbahnhof 4600 Wels

# Ausbreitung Styrol-Schadstofffahne gem. GW-Analytik - Stand Ende März 2024

## LEGENDE

-  Schadstoffaustrittsstelle
-  vermutete Schadstoffausbreitung im Grundwasser:  
Schadstofffahne - Randzone  
> 20 µg/l Styrol
-  Schadstofffahne - Kernzone  
> 10.000 µg/l Styrol
-  Brunnen, GW-Kontrollsonde

